

LABO

Bund/Länder-Arbeitsgemeinschaft Bodenschutz

Ständiger Ausschuss "Altlasten" - ALA

Bundesweite Kennzahlen zur Altlastenstatistik

(Zusammenstellung der ALA-Geschäftsstelle Bayern vom 27.08.2024)

Inhaltsverzeichnis

Einleitung	2
Systematik der Kennzahlen	2
Kennzahl „Gefahrenverdacht abzuklären“	3
Kennzahl „Gefahrenverdacht ausgeräumt“	3
Kennzahl „Altlasten“	3
Kennzahl „Sanierung abgeschlossen“	3
Kennzahl „Altlastverdächtige Flächen (landesspezifische Angaben der Länder)“	4
Anlage 1: Bundesweite Kennzahlen zur Altlastenstatistik	5
Anlage 2: Internetlinks zur Altlastenstatistik der Länder	6

Einleitung

Seit 2005 ist eine Zusammenstellung bundesweiter Kennzahlen zur Altlastenstatistik auf den Webseiten der LABO www.labo-deutschland.de veröffentlicht, die jährlich aktualisiert wird. Die Ermittlung dieser Kennzahlen in den jeweiligen Ländern erfolgt auf unterschiedliche Art und Weise. Dies ist dem Umstand geschuldet, dass die Altlastenbearbeitung inzwischen zwar grundsätzlich bundeseinheitlich durch das BBodSchG geregelt ist, die der Altlastenbearbeitung zugrundeliegende Erfassung von Altlasten und altlastverdächtigen Flächen jedoch gemäß § 11 BBodSchG von den Ländern eigenständig - d.h. länderspezifisch - zu regeln ist. Bisher waren bei der Verwendung der dargestellten acht Kennzahlen diverse, in Fußnoten gefasste Hinweise und Einschränkungen zu beachten.

Deshalb wurde nach Wegen gesucht, mit Hilfe der bestehenden Informationen der jeweiligen Landesstatistiken Kennzahlen zu bilden, die möglichst vergleichbar sind und sicher ermittelt werden können.

Im vorliegenden Bericht werden insgesamt fünf Kennzahlen erläutert, welche die bisher angewandte Systematik der Kennzahlen ab dem Berichtsjahr 2020 ersetzen sollen.

Die Tabelle in [Anlage 1](#) gibt die aktuellen Angaben der 16 Länder zu den Kennzahlen wieder.

Weitere Angaben zur Altlastenstatistik können den jeweiligen Internetpräsentationen der Länder entnommen werden. Eine Übersicht der Internetadressen zur Altlastenstatistik der Länder wurde in [Anlage 2](#) zusammengestellt.

Systematik der Kennzahlen

Die Bundesweiten Kennzahlen zur Altlastenstatistik treffen Aussagen zu altlastverdächtigen Flächen und Altlasten i.S. des BBodSchG unter Verwendung von fünf Kennzahlen:

Hierbei sind die folgenden vier Kennzahlen jeweils direkt vergleichbar:

- Kennzahl „Gefahrenverdacht abzuklären“
- Kennzahl „Gefahrenverdacht ausgeräumt“
- Kennzahl „Altlasten“
- Kennzahl „Sanierung abgeschlossen“

Die Kennzahlen „Gefahrenverdacht abzuklären“ und „Gefahrenverdacht ausgeräumt“ bilden den Aspekt des Gefahrenverdacht ab, die Kennzahlen „Altlasten“ und „Sanierung abgeschlossen“ den Aspekt Gefahrenabwehr. Flächen unter dem Aspekt des Gefahrenverdacht werden erst ab einem durch Konvention der Länder vereinbarten Kenntnisstand (der in den meisten Ländern der landesspezifischen Historischen Erkundung (HE) entspricht), gezählt.

Flächen sollen zu einem Stichtag jeweils nur einer dieser vier Kennzahlen zugeordnet werden.

Die beiden Kennzahlen „Gefahrenverdacht abzuklären“ und „Altlasten“ stellen dabei Flächen in Bearbeitung dar, während die beiden Kennzahlen „Sanierung abgeschlossen“ und „Gefahrenverdacht ausgeräumt“ Flächen repräsentieren, deren Bearbeitung abgeschlossen wurde.

Die Zahlenwerte der

- Kennzahl „Altlastverdächtige Flächen (landesspezifische Angaben der Länder)“

sind nicht direkt miteinander vergleichbar, da die Länder die Erfassung von altlastverdächtigen Flächen und Altlasten gemäß § 11 BBodSchG eigenständig regeln können.

Kennzahl „Gefahrenverdacht abzuklären“

Es handelt sich um Flächen, für die eine Ermittlung des Sachverhalts bei Vorliegen von Anhaltspunkten gemäß § 9 BBodSchG erforderlich ist (Flächen mit Erfordernis oder in den Bearbeitungsstufen Historische Erkundung (HE), Orientierende Untersuchung (OU) oder Detailuntersuchung (DU)). Die Zählung beginnt ab Erfordernis der laufenden Bearbeitungsstufe, ohne dass vorherige Bearbeitungsstufen mitgezählt werden.

Kennzahl „Gefahrenverdacht ausgeräumt“

Flächen, bei denen der Gefahrenverdacht in den Bearbeitungsstufen Historische Erkundung (HE), Orientierende Untersuchung (OU) oder Detailuntersuchung (DU) ausgeräumt werden konnte. Gemäß abschließender Bewertung durch die Behörde geht von der Fläche keine Gefahr für ein Schutzgut aus. Die Bearbeitung durch die Behörde ist insoweit abgeschlossen

Kennzahl „Altlasten“

Als Altlasten werden alle Flächen gemäß § 2 Abs. 5 BBodSchG gezählt, bei denen nach der Bewertung durch die zuständige Behörde grundsätzlich Sanierungsmaßnahmen erforderlich sind, diese noch nicht abgeschlossen sind, Schutz- und Beschränkungsmaßnahmen aufrechterhalten werden müssen oder Sanierungsmaßnahmen unverhältnismäßig sind.

Kennzahl „Sanierung abgeschlossen“

Dieser Kennzahl sind alle Flächen zuzuordnen, bei denen nach der Bewertung durch die zuständige Behörde alle erforderlichen Sanierungsmaßnahmen nach § 2 Abs. 7 BBodSchG durchgeführt worden sind. Die Gefahr wurde abgewehrt. Ansonsten gilt die Sanierung als nicht abgeschlossen und die betreffende Fläche bleibt der Kennzahl „Altlasten“ zugeordnet.

Kennzahl „Altlastverdächtige Flächen (landesspezifische Angaben der Länder)“

Altlastverdächtige Flächen im Sinne des BBodSchG sind Altablagerungen und Altstandorte, bei denen der Verdacht schädlicher Bodenveränderungen oder sonstiger Gefahren für den einzelnen oder die Allgemeinheit besteht.

§ 11 BBodSchG regelt, dass die Länder die Erfassung der Altlasten und altlastverdächtigen Flächen eigenständig regeln können.















Diese Kennzahl kann daher, je nach länderspezifisch festgelegter Erfassung, Flächen in allen Bearbeitungsstufen beinhalten. Eine direkte Vergleichbarkeit der in den Ländern erfassten Zahlenwerte für diese Kennzahl ist daher nicht gegeben.

Welche Flächen in den Ländern jeweils in dieser Kennzahl enthalten sind, kann den Erläuterungen entnommen werden, die über die Links in [Anlage 2](#) zugänglich sind.

Anlage 1: Bundesweite Kennzahlen zur Altlastenstatistik

laufende Nr.:		1.	2.	3.	4.	5.
Bundesland	Stand	Gefahrenverdacht abzuklären	Gefahrenverdacht ausgeräumt	Altlasten	Sanierung abgeschlossen	Altlastverdächtige Flächen (landesspezifische Angaben der Länder)
Baden-Württemberg	12/2023	6.414	72.281	2.772	3.857	14.889
Bayern	03/2024	15.066	6.840	916	3.447	15.066
Berlin	07/2024	6.301	1.055	911	284	6.301
Brandenburg	06/2024	17.873	5.204	1.385	4.758	17.873
Bremen	06/2024	3.425	1.355	352	762	3.545
Hamburg	07/2024	236	5.360	528	725	1.542
Hessen	07/2024	2.622	5.288	894	1.230	95.394
Mecklenburg – Vorpommern	07/2024	5.325	3.430	877	2.318	5.325
Niedersachsen	07/2024	13.646	4.835	3.999	3.087	102.039
Nordrhein-Westfalen	06/2023	30.723	15.522	2.849	8.343	30.723
Rheinland-Pfalz	06/2024	12.589	13.393	287	665	12.268
Saarland	07/2024	1.945	384	730	164	3.811
Sachsen	05/2024	8.997	13.805	376	3.500	17.946
Sachsen-Anhalt	05/2024	2.680	2.255	880	2.325	13.912
Schleswig-Holstein	12/2023	6.042	4.157	413	1.244	6.042
Thüringen	06/2024	1.289	4.905	806	674	10.117

Anlage 2: Internetlinks zur Altlastenstatistik der Länder

	Baden- Württemberg	https://www.lubw.baden-wuerttemberg.de/altlasten/altlastenstatistik
	Bayern	https://www.lfu.bayern.de/altlasten/altlastenkataster/weitere_kennzahlen/index.htm
	Berlin	https://www.berlin.de/sen/uvk/umwelt/bodenschutz-und-altlasten/nachsorgender-bodenschutz-altlasten/
	Brandenburg	https://lfu.brandenburg.de/lfu/de/aufgaben/boden/altlasten/altlastensituation/ https://lfu.brandenburg.de/lfu/de/aufgaben/boden/altlasten/#
	Bremen	https://umwelt.bremen.de/umwelt/boden-altlasten/altlasten-und-schaedliche-bodenveraenderungen-24962
	Hamburg	http://www.hamburg.de/altlasten/135322/altlasten-allgemein.html
	Hessen	https://www.hlnug.de/?id=17034
	Mecklenburg- Vorpommern	https://www.regierung-mv.de/Landesregierung/lm/Umwelt/Boden/Altlastenbearbeitung/Altlastensituation-in-MV/
	Niedersachsen	https://www.lbeg.niedersachsen.de/boden_grundwasser/altlasten/altlasten-736.html
	Nordrhein- Westfalen	https://www.lanuv.nrw.de/umwelt/bodenschutz-und-altlasten/altlasten/altlastenbearbeitung/stand-der-altlastenbearbeitung
	Rheinland-Pfalz	https://mkuem.rlp.de/themen/kreislaufwirtschaft-und-bodenschutz/bodenschutz-und-altlasten/altlasten-und-flaechenrecycling/erfassung-und-bewertung
	Saarland	https://www.saarland.de/mukmav/DE/portale/boden/informationen/bodenschutz/hadstoffe/altlasten/altlastenkataster/altlastenkataster_node.html
	Sachsen	https://www.boden.sachsen.de/zahlen-und-fakten-17014.html
	Sachsen-Anhalt	https://lau.sachsen-anhalt.de/boden-wasser-abfall/bodenschutz/altlasten/



Schleswig-
Holstein

<https://www.schleswig-holstein.de/DE/Fachinhalte/A/altlasten/statistik.html>



Thüringen

<https://tlubn.thueringen.de/umweltschutz/altlasten/>

(Stand der aufgeführten Internetlinks: letzter Zugriff auf die o.g. Internetseiten – soweit nicht anderweitig vermerkt – am 27.08.2024)